

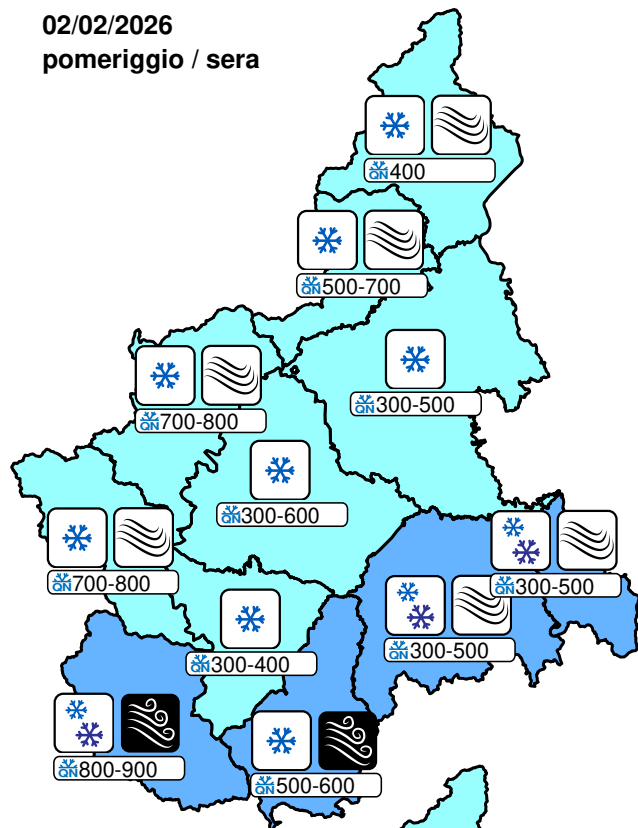
BOLLETTINO N°	DATA EMISSIONE	VALIDITÀ	AGGIORNAMENTO	SERVIZIO A CURA DI	AMBITO
34/2026	02/02/2026 ore 13:00	60 ore	03/02/2026 ore 13:00	ARPA - Rischi Naturali e Ambientali	Regione Piemonte

SINTESI METEOROLOGICA

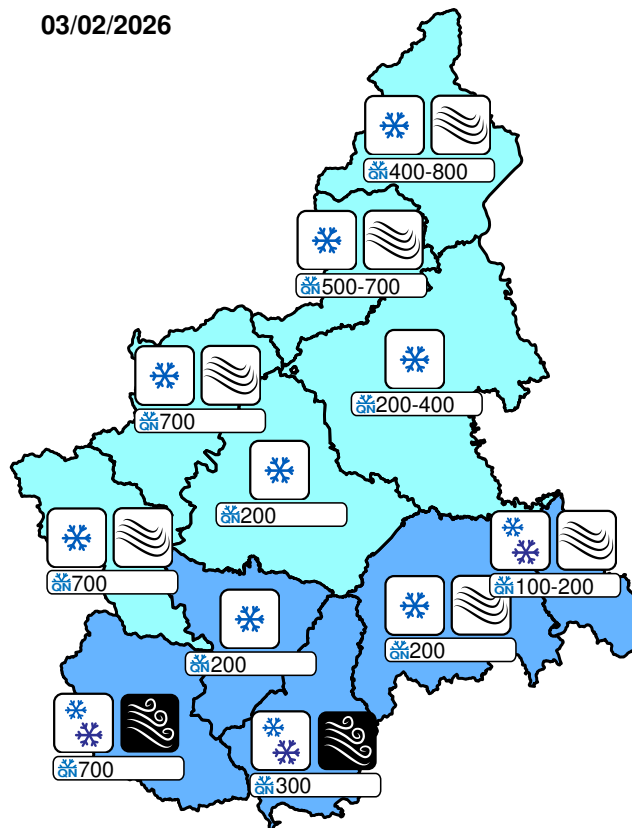
Tempo perturbato tra il pomeriggio odierno e la prima parte della mattinata di domani, con fase più intensa attesa dalla notte quando le precipitazioni saranno diffuse, localmente forti sul settore meridionale. Quota neve in calo in nottata fino ai 100-300 m sulle pianure dal Torinese verso il basso Piemonte, sui 300-500 m altrove. Gelicidio nelle valli sudorientali fino al primo mattino di domani. Migliora a partire da sudovest nel corso della mattinata di domani.

PREVISIONI

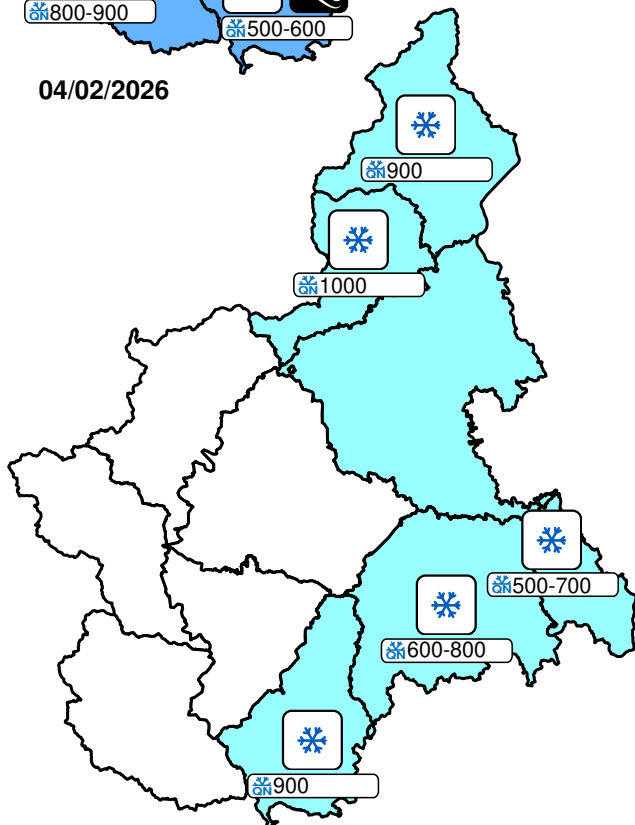
02/02/2026
pomeriggio / sera



03/02/2026



04/02/2026



INTENSITA' di precipitazione

LEGENDA

assente		debole		moderata		forte		molto forte	
ANOMALIA TERMICA									
ICONE FENOMENI METEO			calda		fredda				
			molto calda		molto fredda				
GELATE									
			locale		moderato				
			diffusa		forte				
NEVE									
		debole							
		moderata							
		forte							
		1300-1500 quota neve [m]							
FENOMENI TEMPORALESCHI									
		rovesci							
		temporali							
		temporali forti							
		temporali forti e persistenti							



- A** Toce (NO-VB)
- B** Val Sesia, Cervo e Chiusella (BI-TO-VC)
- C** Valli Orco, Lanzo, bassa Val Susa e Sangone (TO)
- D** Alta Val Susa, Valli Chisone, Pellice e Po (CN-TO)
- E** Valli Varaita, Maira e Stura (CN)
- F** Valle Tanaro (CN)
- G** Belbo e Bormida (AL-AT-CN)
- H** Scrivia (AL)
- I** Pianura Settentrionale (AL-AT-BI-NO-TO-VC)
- L** Pianura Torinese e Colline (AL-AT-CN-TO)
- M** Pianura Cuneese (CN-TO)

Per una corretta interpretazione e per approfondimenti consultare la guida al bollettino di vigilanza