

VIGILANZA METEOROLOGICA

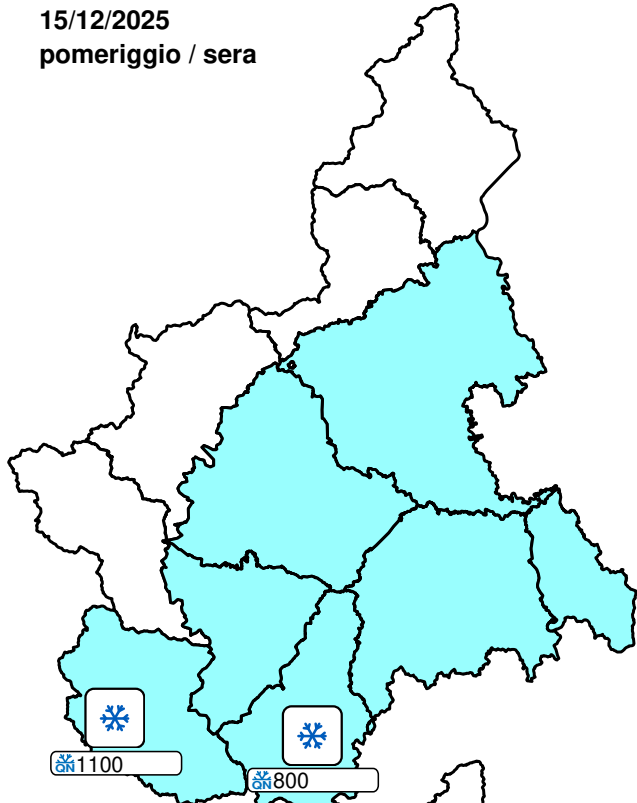
BOLLETTINO N°	DATA EMISSIONE	VALIDITÀ	AGGIORNAMENTO	SERVIZIO A CURA DI	AMBITO
400/2025	15/12/2025 ore 13:00	60 ore	16/12/2025 ore 13:00	ARPA - Rischi Naturali e Ambientali	Regione Piemonte

SINTESI METEOROLOGICA

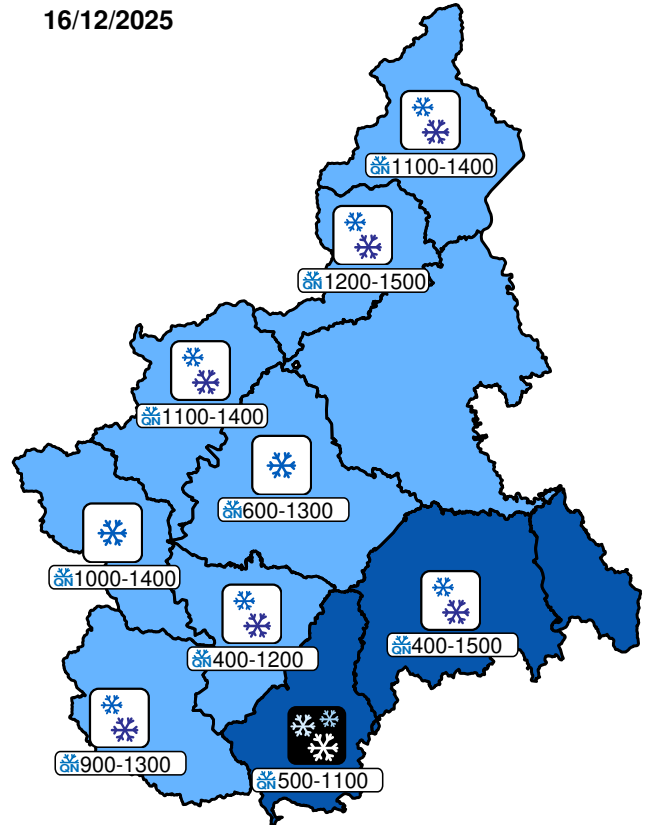
Una saccatura atlantica causerà un sensibile peggioramento sul Piemonte. Prime precipitazioni stasera sul settore sud in estensione a tutta la regione domani mattina con valori moderati diffusi, forti sul basso Piemonte con picchi molto forti sull'Appennino; attenuazione dal pomeriggio a partire da ovest. Livello delle nevicate sui 400 m su Cuneese, Langhe e Monferrato, a quote collinari altrove e sui 1200 m sull'Appennino orientale con locale gelicidio.

PREVISIONI

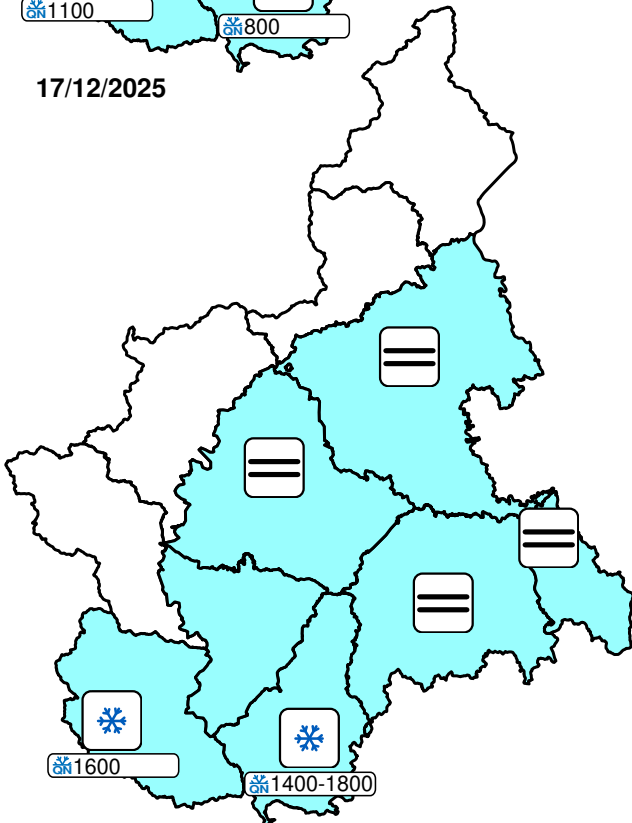
15/12/2025
 pomeriggio / sera



16/12/2025



17/12/2025



INTENSITA' di precipitazione

assente	debole	moderata	forte	molto forte
---------	--------	----------	-------	-------------

ICONE FENOMENI METEO

calda	fredda	debole	rovesci
molto calda	molto fredda	moderata	temporali
GELATE	NEBBIA	VENTO	forte
sparse	locale	moderato	1300-1500
diffuse	diffusa	forte	quota neve [m]
			43h
			temporali forti e persistenti

AREE DI VIGILANZA E ALLERTA

- A** Toce (NO-VB)
- B** Val Sesia, Cervo e Chiusella (BI-TO-VC)
- C** Valli Orco, Lanzo, bassa Val Susa e Sangone (TO)
- D** Alta Val Susa, Valli Chisone, Pellice e Po (CN-TO)
- E** Valli Varaita, Maira e Stura (CN)
- F** Valle Tanaro (CN)
- G** Belbo e Bormida (AL-AT-CN)
- H** Scrivia (AL)
- I** Pianura Settentrionale (AL-AT-BI-NO-TO-VC)
- L** Pianura Torinese e Colline (AL-AT-CN-TO)
- M** Pianura Cuneese (CN-TO)

Per una corretta interpretazione e per approfondimenti consultare la guida al bollettino di vigilanza