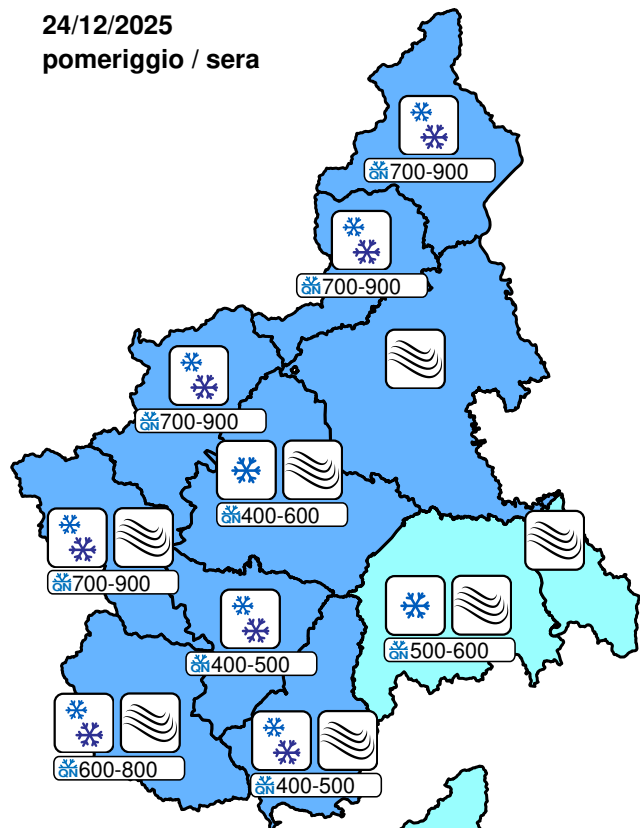


BOLLETTINO N°	DATA EMISSIONE	VALIDITÀ	AGGIORNAMENTO	SERVIZIO A CURA DI	AMBITO
411/2025	24/12/2025 ore 13:00	60 ore	25/12/2025 ore 13:00	ARPA - Rischi Naturali e Ambientali	Regione Piemonte
SINTESI METEOROLOGICA					

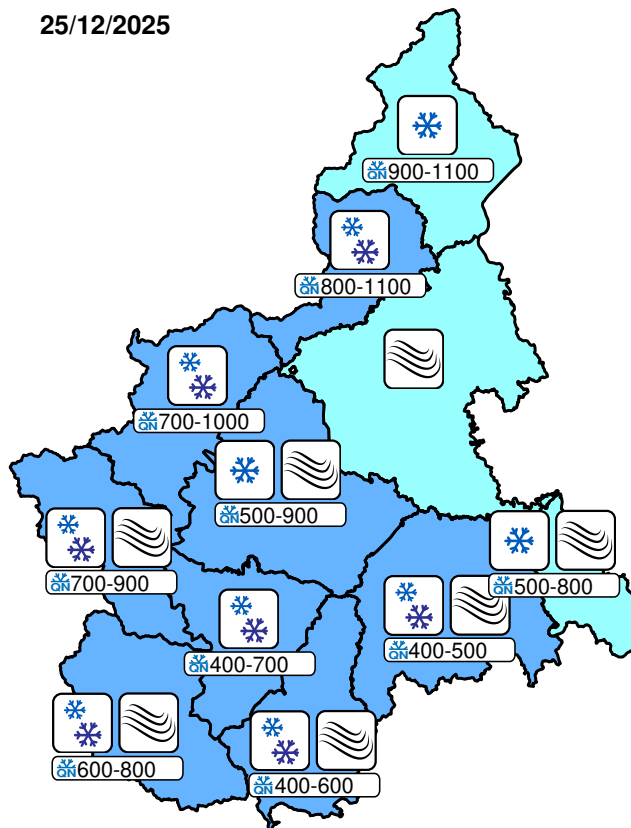
Fino al mattino di Santo Stefano precipitazioni moderate diffuse sul Piemonte occidentale, localmente forti nelle vallate del Cuneese e del Torinese. Quota neve in calo già oggi dai 1000-1100 m fino a quote collinari, con valori inferiori su Cuneese, Langhe, Roero e collina torinese, fino a 400-600 m. Estesi rinforzi di vento dai quadranti orientali.

PREVISIONI

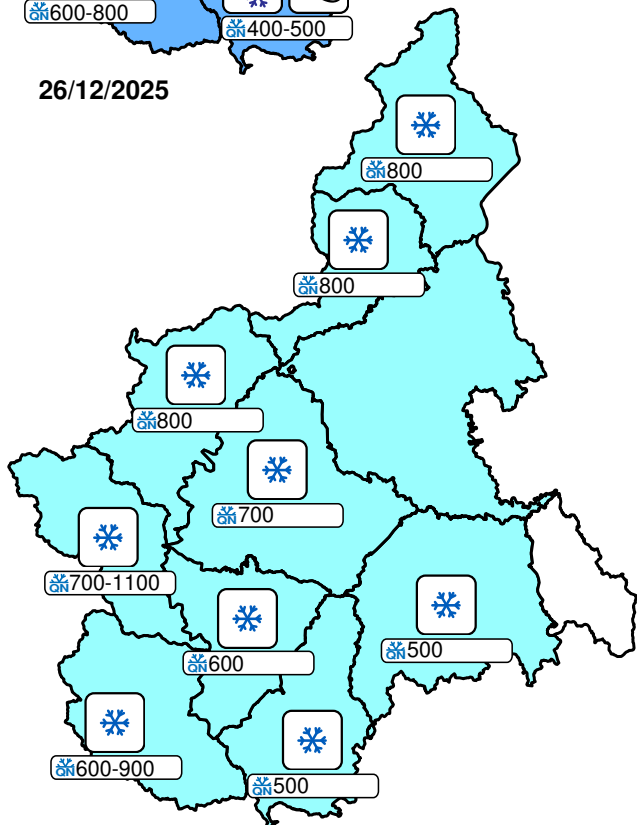
24/12/2025
 pomeriggio / sera



25/12/2025



26/12/2025



INTENSITA' di precipitazione

LEGENDA

assente	debole	moderata	forte	molto forte
ANOMALIA TERMICA				
ICONE FENOMENI METEO				
	calda		fredda	
	molto calda		molto fredda	
GELATE				
	sparse		locale	moderato
	diffuse		diffusa	forte
NEBBIA				
	locale		moderato	forte
VENTO				
	moderato		forte	
NEVE				
	debole		moderata	
	forte		1300-1500	
FENOMENI TEMPORALESCHI				
	rovesci		temporali	
	temporali forti		temporali forti e persistenti	

AREE DI VIGILANZA E ALLERTA



- A** Toce (NO-VB)
- B** Val Sesia, Cervo e Chiusella (BI-TO-VC)
- C** Valli Orco, Lanzo, bassa Val Susa e Sangone (TO)
- D** Alta Val Susa, Valli Chisone, Pellice e Po (CN-TO)
- E** Valli Varaita, Maira e Stura (CN)
- F** Valle Tanaro (CN)
- G** Belbo e Bormida (AL-AT-CN)
- H** Scrivia (AL)
- I** Pianura Settentrionale (AL-AT-BI-NO-TO-VC)
- L** Pianura Torinese e Colline (AL-AT-CN-TO)
- M** Pianura Cuneese (CN-TO)

Per una corretta interpretazione e per approfondimenti consultare la guida al bollettino di vigilanza