

VIGILANZA METEOROLOGICA

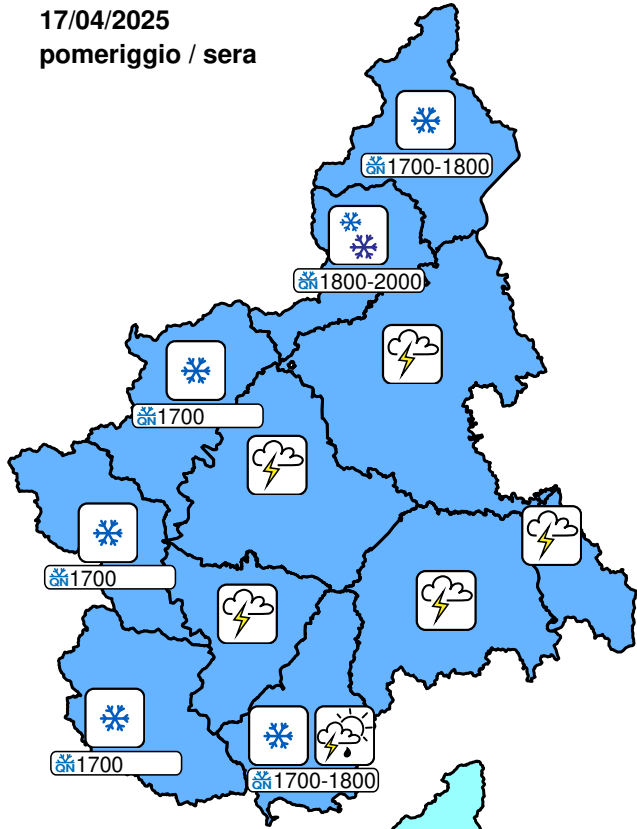
BOLLETTINO N°	DATA EMISSIONE	VALIDITÀ	AGGIORNAMENTO	SERVIZIO A CURA DI	AMBITO
124/2025	17/04/2025 ore 13:00	60 ore	18/04/2025 ore 13:00	ARPA - Rischi Naturali e Ambientali	Regione Piemonte

SINTESI METEOROLOGICA

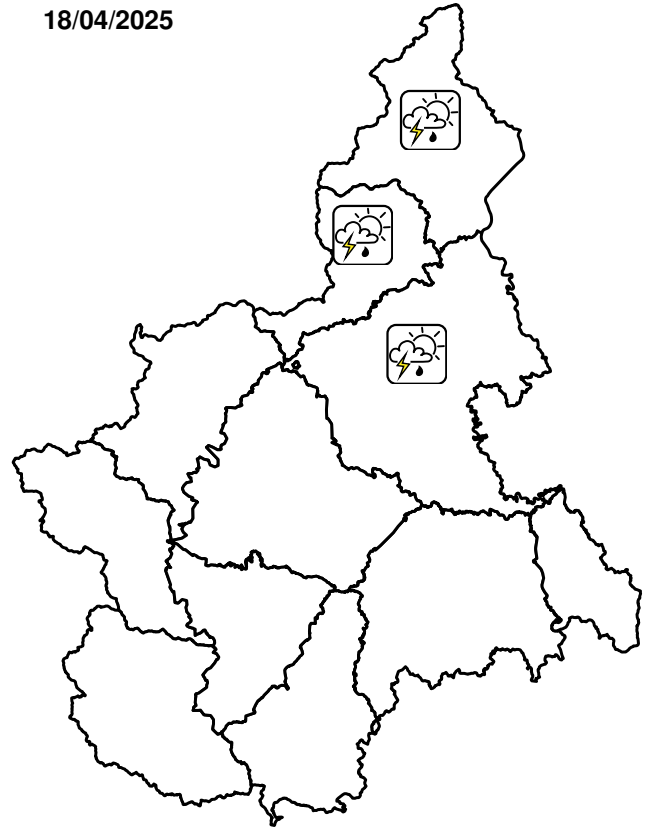
Nel pomeriggio sono attese precipitazioni meno persistenti, ma ancora abbastanza diffuse e con temporali sparsi sulle zone di pianura e collina. Entro la sera le precipitazioni tenderanno ad attenuarsi ovunque e a farsi più sparse, rimanendo più probabili ad est e meno sulle zone occidentali. La quota neve sarà mediamente sui 1700-1900 m, localmente inferiore nelle alte valli occidentali. Domani tempo stabile, nuovo modesto peggioramento sabato.

PREVISIONI

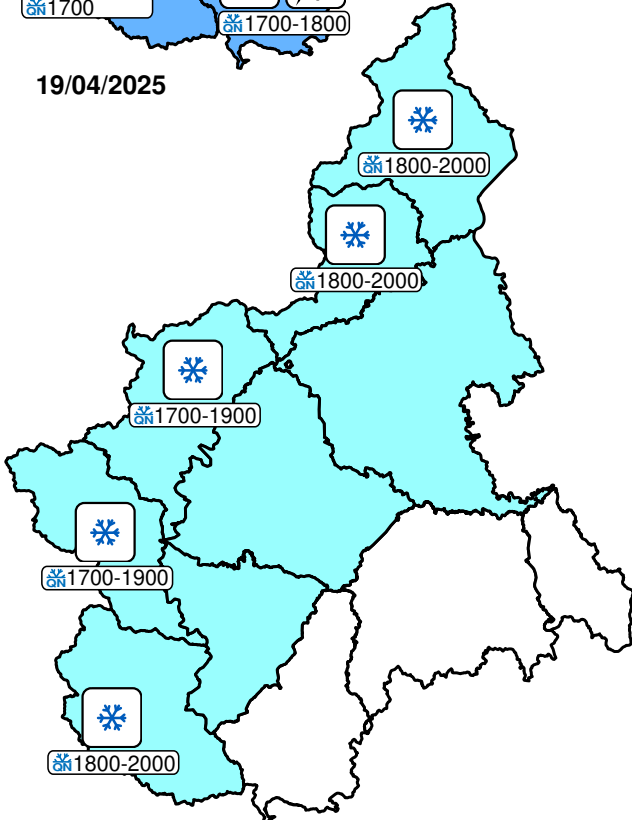
17/04/2025
 pomeriggio / sera



18/04/2025



19/04/2025



INTENSITA' di precipitazione

assente	debole	moderata	forte	molto forte
---------	--------	----------	-------	-------------

ICONE FENOMENI METEO

calda	fredda	debole	rovesci
molto calda	molto fredda	moderata	temporali
GELATE sparse	NEBBIA locale	VENTO moderato	forte
diffuse	diffusa	forte	quota neve [m] 1300-1500
			temporali forti e persistenti 4-3h

AREE DI VIGILANZA E ALLERTA

- A** Toce (NO-VB)
- B** Val Sesia, Cervo e Chiusella (BI-TO-VC)
- C** Valli Orco, Lanzo, bassa Val Susa e Sangone (TO)
- D** Alta Val Susa, Valli Chisone, Pellice e Po (CN-TO)
- E** Valli Varaita, Maira e Stura (CN)
- F** Valle Tanaro (CN)
- G** Belbo e Bormida (AL-AT-CN)
- H** Scrivia (AL)
- I** Pianura Settentrionale (AL-AT-BI-NO-TO-VC)
- L** Pianura Torinese e Colline (AL-AT-CN-TO)
- M** Pianura Cuneese (CN-TO)

Per una corretta interpretazione e per approfondimenti consultare la guida al bollettino di vigilanza