BOLLETTINO

VIGILANZA METEOROLOGICA

Regione Piemonte
Settore protezione civile

BOLLETTINO N°	DATA EMISSIONE	VALIDITÀ	AGGIORNAMENTO	SERVIZIO A CURA DI	AMBITO
307/2023	19/10/2023 ore 13:00	60 ore	20/10/2023 ore 13:00	ARPA - Rischi Naturali e Ambientali	Regione Piemonte

SINTESI METEOROLOGICA

Precipitazioni in graduale estensione da Alpi, Appennino e confine lombardo verso il resto della regione nella serata odierna. Dalla notte e nella mattinata di domani, precipitazioni diffuse, localmente forti a ridosso dei rilievi, anche a carattere di rovescio o temporale. Attenuazione domani pomeriggio sulle pianure meridionali; fenomeni più persistenti altrove, ancora consistenti sul Verbano. Anche il vento è in rinforzo. Instabilità residua sabato sul settore orientale.

PREVISIONI

19/10/2023
pomeriggio / sera

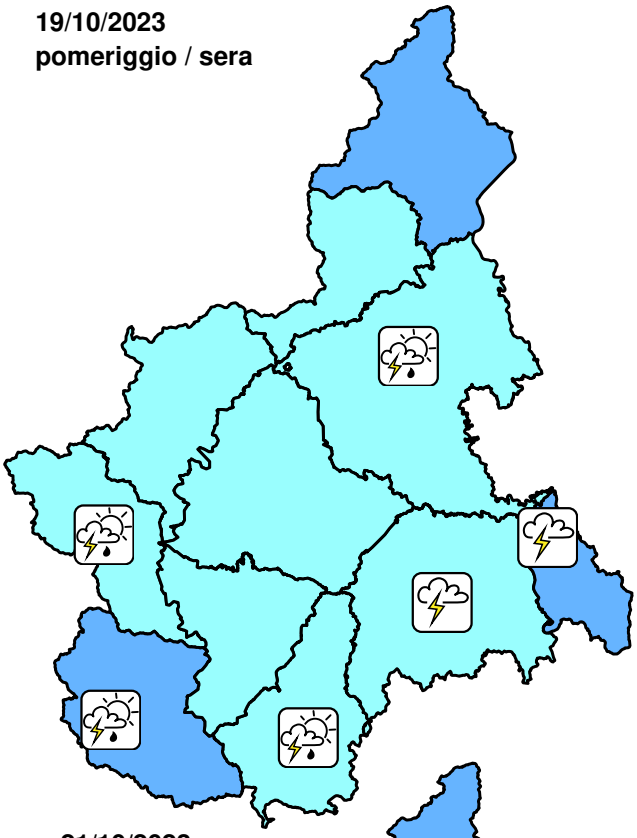

20/10/2023

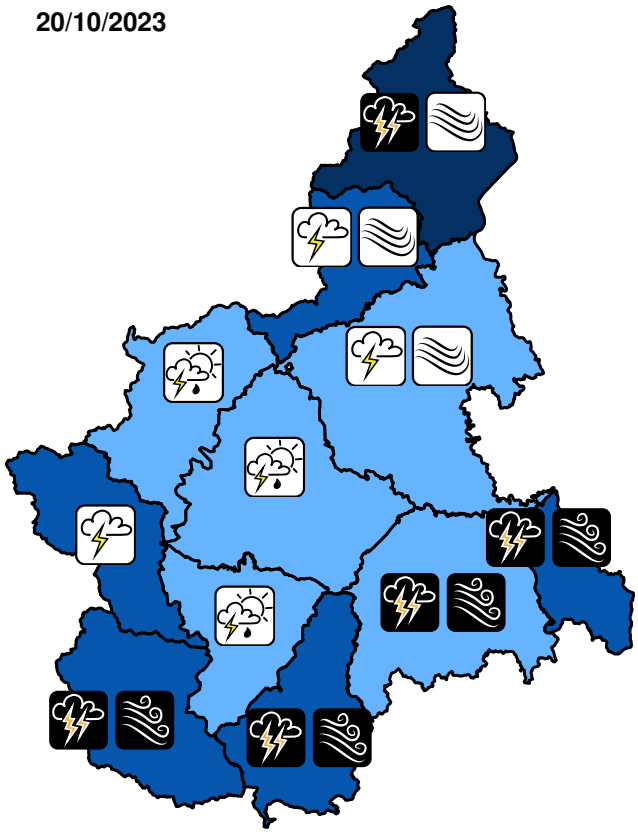

21/10/2023

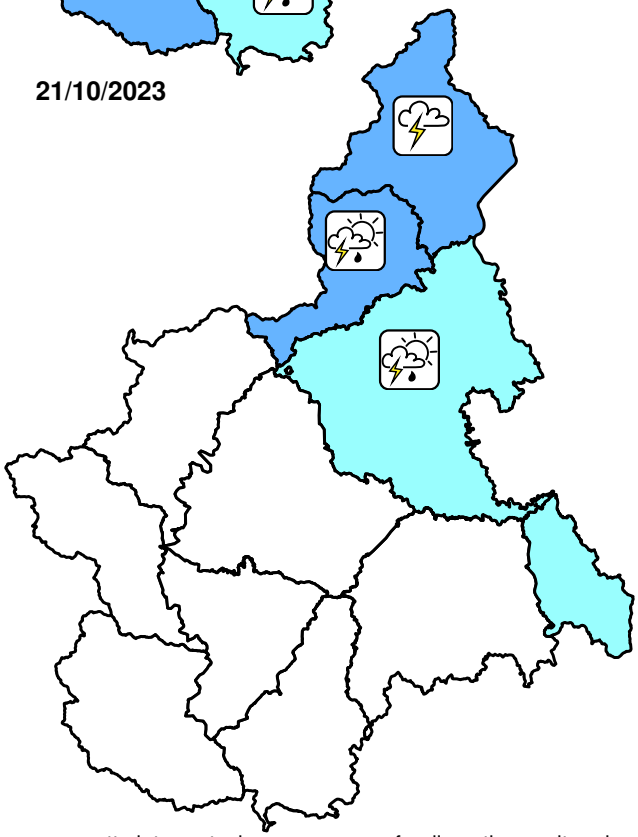

LEGENDA

INTENSITA' di precipitazione

assente | debole | moderata | forte | molto forte

ICONE FENOMENI METEO

ANOMALIA TERMICA: calda, fredda, molto calda, molto fredda

NEVE: debole, moderata, forte, 1300-1500 quota neve [m]

FENOMENI TEMPORALESCHI: rovesci, temporali, temporali forti, temporali forti e persistenti (+3h)

GELATE: sparse, diffuse

NEBBIA: locale, diffusa

VENTO: moderato, forte

AREE DI VIGILANZA E ALLERTA

- **A** Toce (NO-VB)
- **B** Val Sesia, Cervo e Chiusella (BI-TO-VC)
- **C** Valli Orco, Lanzo, bassa Val Susa e Sangone (TO)
- **D** Alta Val Susa, Valli Chisone, Pellice e Po (CN-TO)
- **E** Valli Varaita, Maira e Stura (CN)
- **F** Valle Tanaro (CN)
- **G** Belbo e Bormida (AL-AT-CN)
- **H** Scrivia (AL)
- **I** Pianura Settentrionale (AL-AT-BI-NO-TO-VC)
- **L** Pianura Torinese e Colline (AL-AT-CN-TO)
- **M** Pianura Cuneese (CN-TO)

Per una corretta interpretazione e per approfondimenti consultare la guida al bollettino di vigilanza