

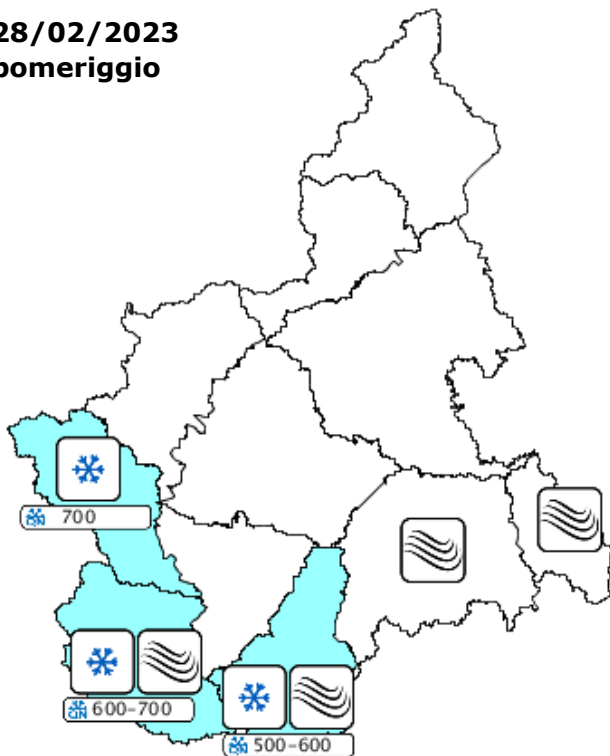
BOLLETTINO N	DATA EMISSIONE	VALIDITA'	AGGIORNAMENTO	SERVIZIO A CURA DI	AMBITO
59/2023	28/02/2023 ore 13:00	60 ore	01/03/2023 ore 13:00	ARPA - Rischi Naturali e Ambientali	Regione Piemonte

**SINTESI METEOROLOGICA**

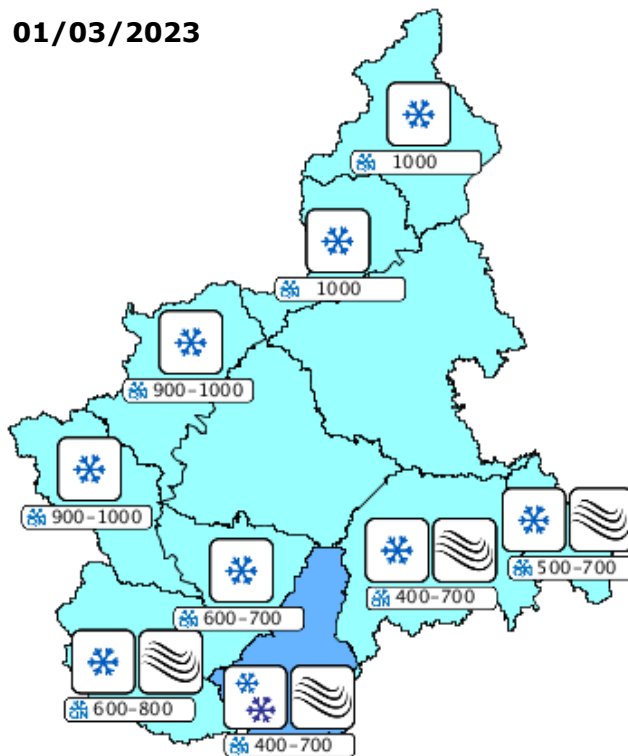
Residue deboli nevicate oltre i 600-700 m su zone montane e pedemontane sudoccidentali per oggi. Nuovo peggioramento dal pomeriggio di domani con precipitazioni moderate sul settore sudoccidentale e deboli altrove; attenuazione dei fenomeni dalla seconda parte della giornata di giovedì. Quota neve sui 400-600 m sul basso Piemonte e sui 900-1000 m sui restanti settori.

**PREVISIONI**

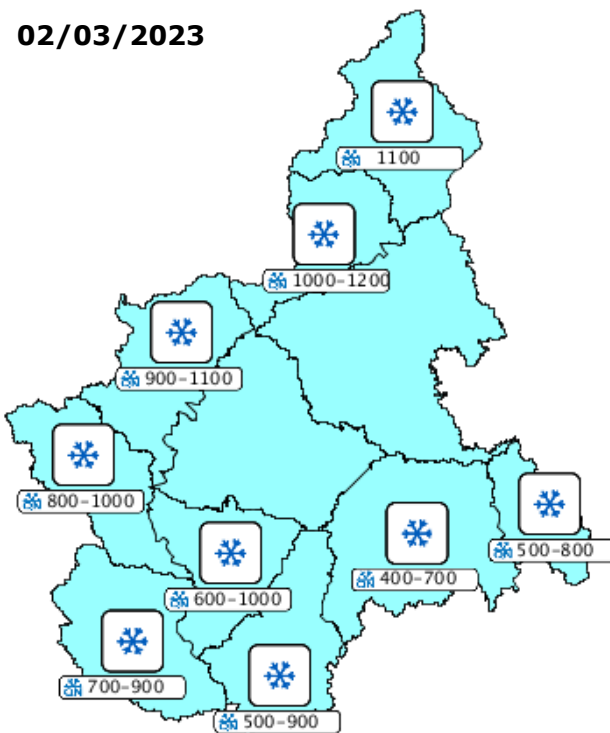
**28/02/2023**  
**pomeriggio**



**01/03/2023**



**02/03/2023**



**LEGENDA**

**INTENSITA' di precipitazione**

assente	debole	moderata	forte	molto forte
---------	--------	----------	-------	-------------

**ICONE FENOMENI METEO**

<b>ANOMALIA TERMICA</b>	<b>NEVE</b>	<b>FENOMENI TEMPORALESCHI</b>
calda (red up)	debole (snowflake)	rovesci (cloud rain)
fredda (blue down)	moderata (snowflake)	temporali (cloud lightning)
molto calda (red up)	forte (snowflake)	temporali forti (cloud lightning)
molto fredda (blue down)	1300-1500 quota neve [m] (snowflake)	temporali forti e persistenti (cloud lightning)

**GELATE** sparse, diffuse

**NEBBIA** locale, diffusa

**VENTO** moderato, forte

**AREE DI VIGILANZA E ALLERTA**

- A** Toce (NO-VB)
- B** Val Sesia, Cervo e Chiusella (BI-TO-VC)
- C** Valli Orco, Lanzo, bassa Val Susa e Sangone (TO)
- D** Alta Val Susa, Valli Chisone, Pellice e Po (CN-TO)
- E** Valli Varaita, Maira e Stura (CN)
- F** Valle Tanaro (CN)
- G** Belbo e Bormida (AL-AT-CN)
- H** Scrivia (AL)
- I** Pianura Settentrionale (AL-AT-BI-NO-TO-VC)
- L** Pianura Torinese e Colline (AL-AT-CN-TO)
- M** Pianura Cuneese (CN-TO)