

**VIGILANZA METEOROLOGICA**

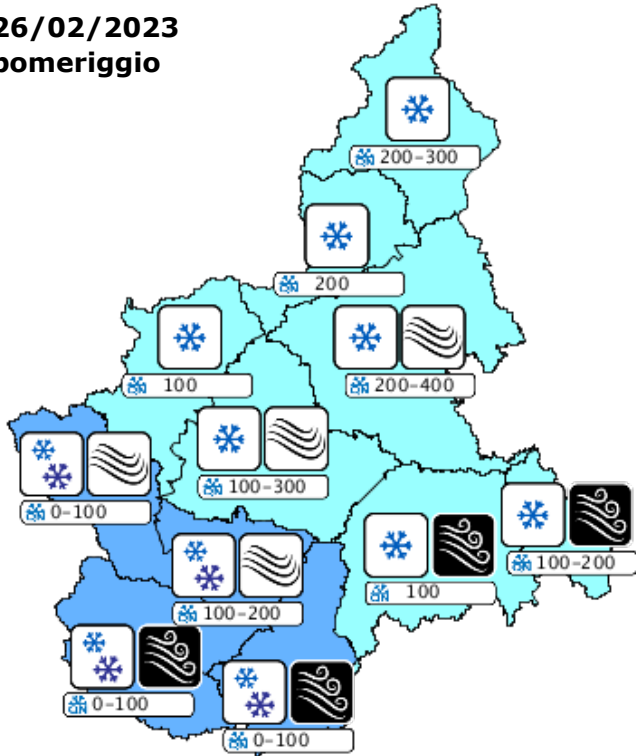
BOLLETTINO N	DATA EMISSIONE	VALIDITA'	AGGIORNAMENTO	SERVIZIO A CURA DI	AMBITO
57/2023	26/02/2023 ore 13:00	60 ore	27/02/2023 ore 13:00	ARPA - Rischi Naturali e Ambientali	Regione Piemonte

**SINTESI METEOROLOGICA**

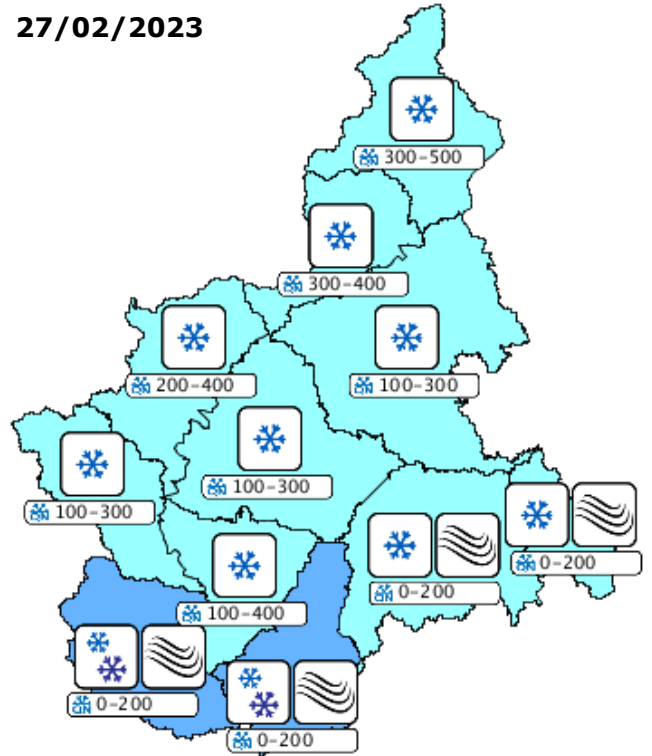
Marcato maltempo, con precipitazioni dal pomeriggio odierno, più intense sulla parte sudovest. E' previsto un forte calo della quota neve che porterà nevicate a quote pianeggianti. Rinforzo della ventilazione da est. Le precipitazioni perdureranno fino alla mattinata di domani, per poi attenuarsi e poi esaurirsi nel corso del pomeriggio. Dopodomani ancora qualche debole nevicata sulla parte sudovest.

**PREVISIONI**

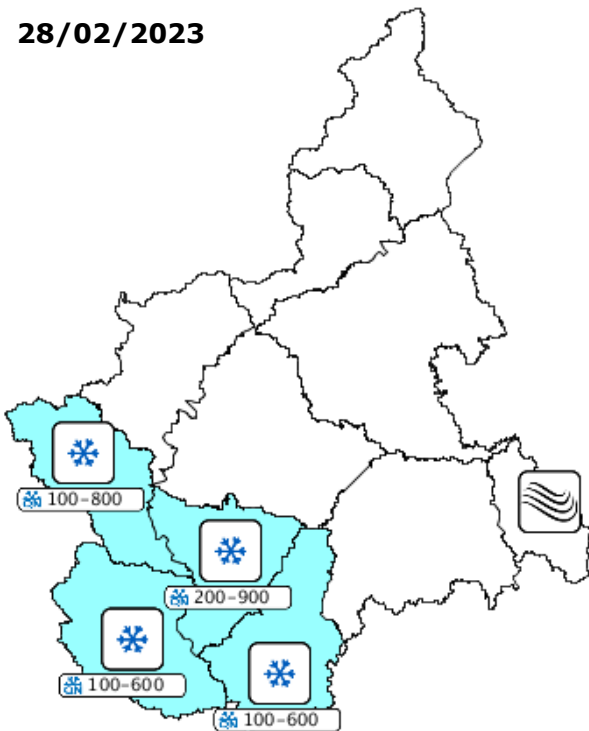
**26/02/2023  
 pomeriggio**



**27/02/2023**



**28/02/2023**



**LEGENDA**

**INTENSITA' di precipitazione**

assente	debole	moderata	forte	molto forte
---------	--------	----------	-------	-------------

**ICONE FENOMENI METEO**

<b>ANOMALIA TERMICA</b>	<b>NEVE</b>	<b>FENOMENI TEMPORALESCHI</b>
calda (red up arrow)	debole (snowflake)	rovesci (cloud with rain)
fredda (blue down arrow)	moderata (snowflake)	temporali (cloud with lightning)
molto calda (red up arrow)	forte (snowflake)	temporali forti (cloud with lightning)
molto fredda (blue down arrow)	1300-1500 quota neve [m]	temporali forti e persistenti (cloud with lightning)

**GELATE** sparse, diffuse

**NEBBIA** locale, diffusa

**VENTO** moderato, forte

**AREE DI VIGILANZA E ALLERTA**

**A** Toce (NO-VB)  
**B** Val Sesia, Cervo e Chiusella (BI-TO-VC)  
**C** Valli Orco, Lanzo, bassa Val Susa e Sangone (TO)  
**D** Alta Val Susa, Valli Chisone, Pellice e Po (CN-TO)  
**E** Valli Varaita, Maira e Stura (CN)  
**F** Valle Tanaro (CN)  
**G** Belbo e Bormida (AL-AT-CN)  
**H** Scrivia (AL)  
**I** Pianura Settentrionale (AL-AT-BI-NO-TO-VC)  
**L** Pianura Torinese e Colline (AL-AT-CN-TO)  
**M** Pianura Cuneese (CN-TO)