

VIGILANZA METEOROLOGICA

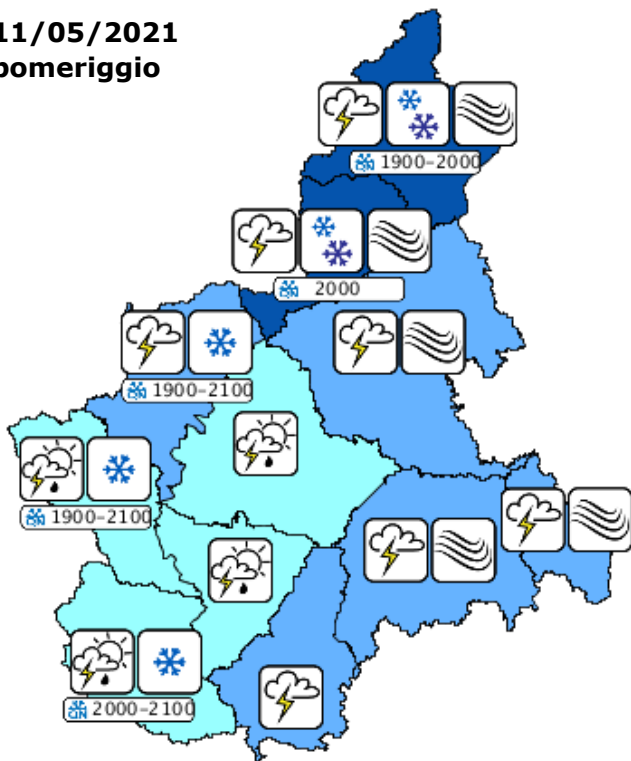
BOLLETTINO N	DATA EMISSIONE	VALIDITA'	AGGIORNAMENTO	SERVIZIO A CURA DI	AMBITO
131/2021	11/05/2021 ore 13:00	60 ore	12/05/2021 ore 13:00	ARPA - Rischi Naturali e Ambientali	Regione Piemonte

SINTESI METEOROLOGICA

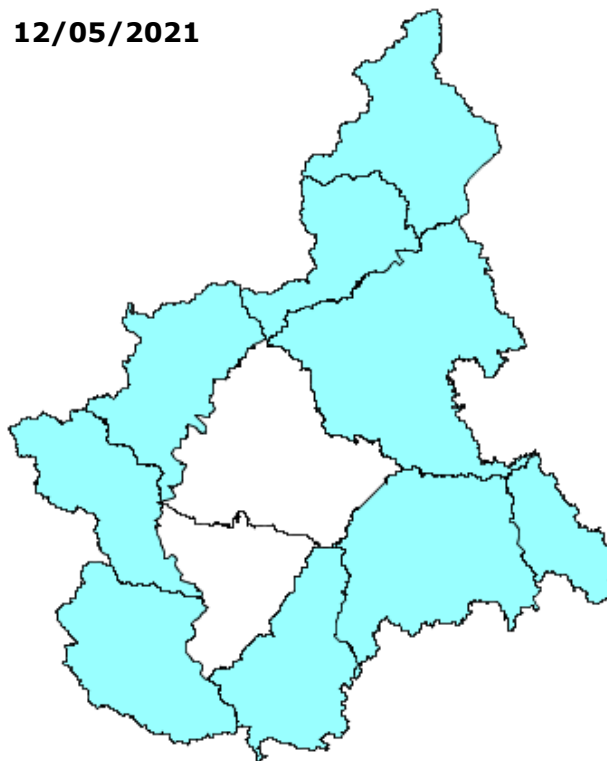
Ancora tempo perturbato per oggi, con precipitazioni più intense su Verbanese e Biellese e ventilazione sostenuta sulla parte orientale della regione. Dalla notte decisa attenuazione dei fenomeni. Successivamente possibili piovaski sparsi, più probabili sulle zone montane.

PREVISIONI

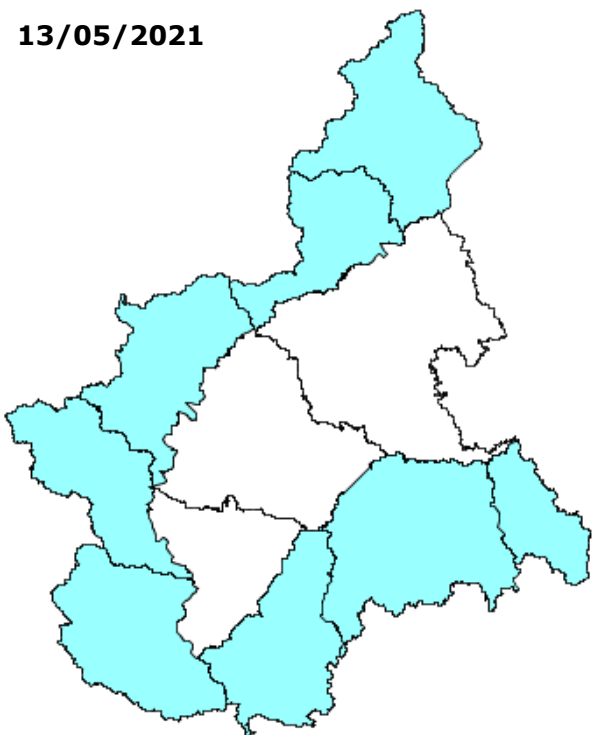
**11/05/2021
 pomeriggio**



12/05/2021



13/05/2021



LEGENDA

INTENSITA' di precipitazione

assente	debole	moderata	forte	molto forte
---------	--------	----------	-------	-------------

ICONE FENOMENI METEO

ANOMALIA TERMICA	NEVE	FENOMENI TEMPORALESCHI
calda (red up arrow)	debole (snowflake)	rovesci (cloud with rain)
fredda (blue down arrow)	moderata (snowflake)	temporali (cloud with lightning)
molto calda (red up arrow)	forte (snowflake)	temporali forti (cloud with lightning)
molto fredda (blue down arrow)	1300-1500 quota neve [m] (snowflake)	temporali forti e persistenti (cloud with lightning)

GELATE sparse, diffuse

NEBBIA locale, diffusa

VENTO moderato, forte

AREE DI VIGILANZA E ALLERTA

- A** Toce (NO-VB)
- B** Val Sesia, Cervo e Chiusella (BI-TO-VC)
- C** Valli Orco, Lanzo, bassa Val Susa e Sangone (TO)
- D** Alta Val Susa, Valli Chisone, Pellice e Po (CN-TO)
- E** Valli Varaita, Maira e Stura (CN)
- F** Valle Tanaro (CN)
- G** Belbo e Bormida (AL-AT-CN)
- H** Scrivia (AL)
- I** Pianura Settentrionale (AL-AT-BI-NO-TO-VC)
- L** Pianura Torinese e Colline (AL-AT-CN-TO)
- M** Pianura Cuneese (CN-TO)