

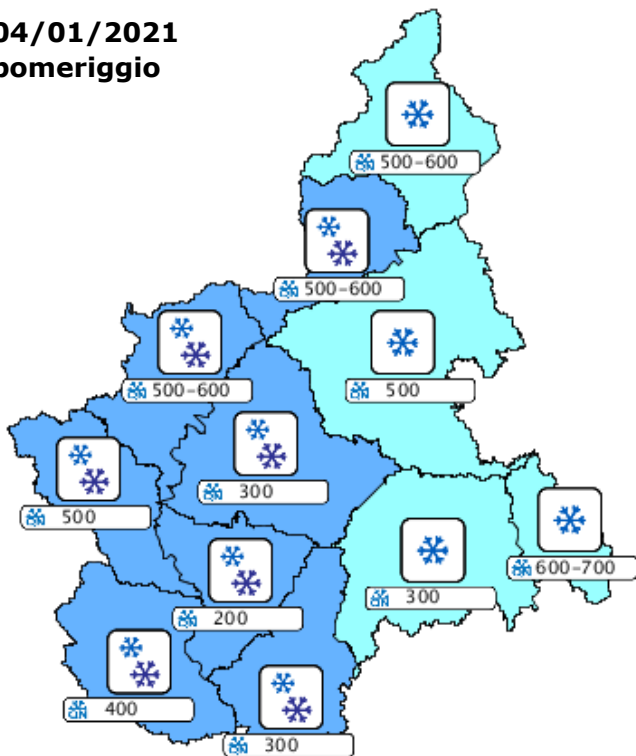
BOLLETTINO N	DATA EMISSIONE	VALIDITA'	AGGIORNAMENTO	SERVIZIO A CURA DI	AMBITO
4/2021	04/01/2021 ore 13:00	60 ore	05/01/2021 ore 13:00	ARPA - Rischi Naturali e Ambientali	Regione Piemonte

SINTESI METEOROLOGICA

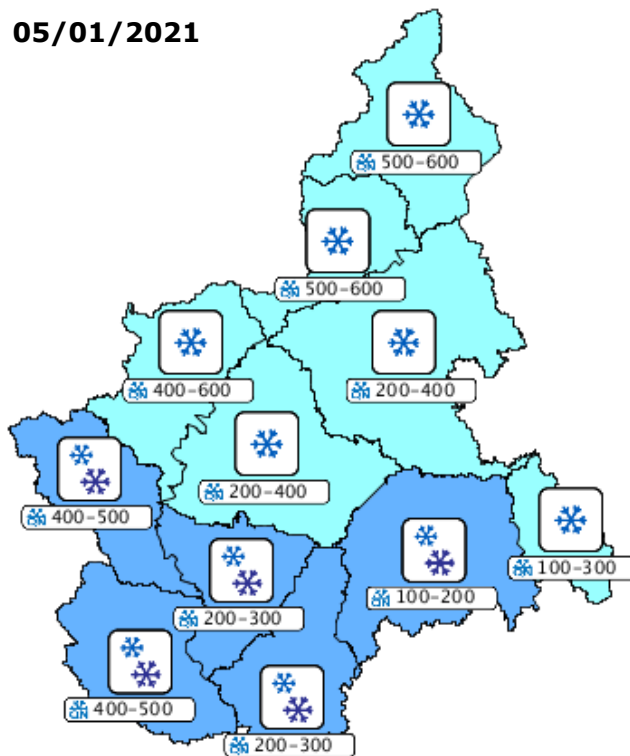
Condizioni di tempo perturbato sulla nostra regione fino alle prime ore del mattino di mercoledì, in particolare sui settori occidentale e sudoccidentale, con quota neve mediamente sui 100-300 m tra basso Torinese, Cuneese ed Astigiano, tra i 400 m ed i 600 m a nord del Po, inizialmente intorno ai 600 m sull'Alessandrino in calo domani in giornata sui 100-300 m.

PREVISIONI

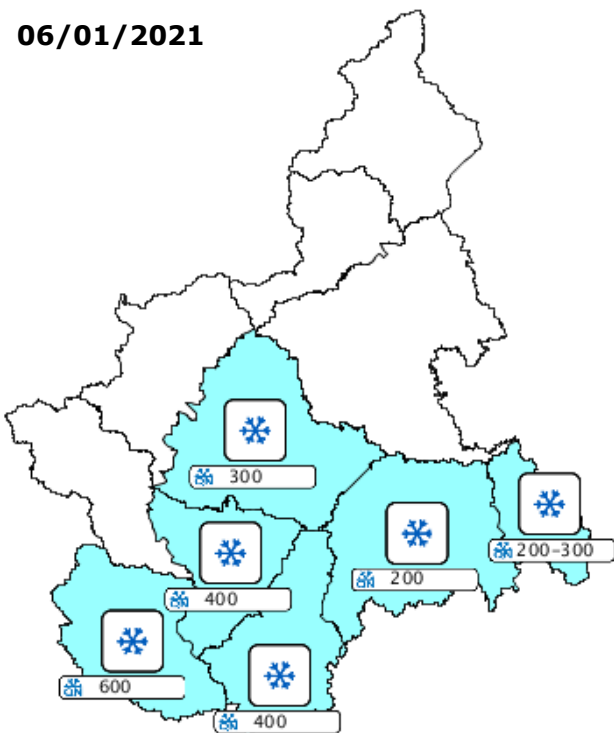
**04/01/2021
 pomeriggio**



05/01/2021



06/01/2021



LEGENDA

INTENSITA' di precipitazione

assente	debole	moderata	forte	molto forte
---------	--------	----------	-------	-------------

ICONE FENOMENI METEO

ANOMALIA TERMICA	NEVE	FENOMENI TEMPORALESCHI
↑ calda	↓ debole	☁️ rovesci
↓ fredda	moderata	⚡️ temporali
↑↓ molto calda	forte	⚡️ temporali forti
↓↑ molto fredda	1300-1500 quota neve [m]	⚡️ temporali forti e persistenti

GELATE sparse, diffuse

NEBBIA locale, diffusa

VENTO moderato, forte

AREE DI VIGILANZA E ALLERTA

- A** Toce (NO-VB)
- B** Val Sesia, Cervo e Chiusella (BI-TO-VC)
- C** Valli Orco, Lanzo, bassa Val Susa e Sangone (TO)
- D** Alta Val Susa, Valli Chisone, Pellice e Po (CN-TO)
- E** Valli Varaita, Maira e Stura (CN)
- F** Valle Tanaro (CN)
- G** Belbo e Bormida (AL-AT-CN)
- H** Scrivia (AL)
- I** Pianura Settentrionale (AL-AT-BI-NO-TO-VC)
- L** Pianura Torinese e Colline (AL-AT-CN-TO)
- M** Pianura Cuneese (CN-TO)